

## EXPUNERE DE MOTIVE

Propunerea legislativă vizează înființarea comunei Sâmpetru German, jud. Arad, prin desprinderea de comuna Secusigiu. În componența comunei nou înființate va intra satul Sâmpetru German, cu o populație de aproximativ 1.500 locuitori și un potențial economic care să asigure echilibrul bugetar. În plus, înființarea noii comune ar facilita accesul locuitorilor la instituțiile administrației publice locale – și nu numai – deoarece distanța se reduce simțitor.

Înființarea comunei Sâmpetru German a fost decisă de membrii comunității prin referendum și de către consilierii locali.

Localitatea reședință de comună dispune de toate clădirile necesare pentru înființarea sediilor primăriei, școlii și grădiniței, dispensarului uman și farmaciei, postului de poliție și haltei/stației CFR. Totodată, există posibilitatea înființării unei linii de transport auto local pentru locuitorii comunei Sâmpetru German.

În temeiul celor prezentate mai sus, vă supunem spre aprobare prezenta *propunere legislativă privind înființarea comunei Sâmpetru German, jud. Arad.*

### INIȚIATOR:

Mircia Giurgiu – deputat independent



NR. 820/114/20 feb. 2007

ROMÂNIA  
JUDEȚUL ARAD  
CONSILIUL JUDEȚEAN

**HOTĂRĂREA NR. 32**

**din data: 31.01.2007**

**privind aprobarea avizului tehnic nr. 1/24.01.2007 aferent Documentației prealabile pentru acordarea statutului de comună localității Sâmpetru German, în prezent sat aparținător comunei Secusigiu**

Consiliul Județean Arad;

Având în vedere:

- Referatul nr. 39 /24.01.2007 al Arhitect Șef;
- Referatul nr.642/24.01.2007 al Direcției Economice;
- Avizul tehnic favorabil nr. 1 /24.01.2007 al Comisiei tehnice de amenajare a teritoriului și urbanism, acordat documentației prealabile pentru acordarea statutului de comună satului Sâmpetru German, fără sate aparținătoare comunei Secusigiu, propusă pentru înființare;
- Legea nr. 351/2001, Anexa nr. IV , pct 4.0. privind aprobarea Planului de Amenajare a teritoriului Național – Secțiunea a IV a- Rețeaua de localități;
- Ordonanța guvernului nr. 53/2002 privind Statutul-cadru al unității administrativ teritoriale;
- Legea 350/2001 art.37, alin.5, modificată și completată cu Legea 289/2006, privind amenajarea teritoriului și urbanismul;
- Planul de amenajare a teritoriului județean Arad, proiect nr. 71/1999, elaborat de URBANPROIECT, aprobat prin Hotărârea nr. 91/2002 a Consiliului județean Arad.

În temeiul art. 109 din Legea nr.215/2001 privind administrația publică locală, cu modificările și completările ulterioare;


**HOTĂRĂȘTE :**

**Art.1.** Se aprobă Avizul tehnic nr. 1/24.01.2007 anexă la prezenta, prin care se avizează favorabil fișa privind înființarea comunei Sâmpetru German fără sate aparținătoare.


**Art.2.** Prezenta hotărâre se publică în Monitorul Oficial al județului Arad și se comunică la:

- Instituția Prefectului județului Arad,
- Consiliului local al comunei Secusigiu,
- Direcția Teritorială de Statistică a județului Arad.

PREȘEDINTE,  
ING. IOSIF MATULA



SECRETAR AL JUDEȚULUI,  
IOAN SILAGHI



**AVIZ TEHNIC Nr. 1  
din 24.01.2007**

Cu privire la adresa nr. 3627/03.01.2007 a consiliului local al comunei Secusigiu, înregistrată la noi cu nr. 39/04.01.2007 pentru avizarea documentației prealabile în vederea acordării statutului de comună propusă pentru înființare localității Sâmpetru German în prezent sat aparținător comunei Secusigiu.

Conform prevederilor legale stabilite prin:

- Legea nr. 351/2001, Anexa nr. IV , pct 4.0. privind aprobarea Planului de Amenajare a teritoriului Național – Secțiunea a IV a- Rețeaua de localități;
- Ordonanța guvernului nr. 53/2002 privind Statutul-cadru al unității administrativ teritoriale.
- Legea 350/2001 art.37, alin.5, modificată și completată cu Lg. 289/2006 ; privind amenajarea teritoriului și urbanismul;
- Planul de amenajare a teritoriului județean Arad, proiect nr. 71/1999, elaborat de URBANPROIECT, aprobat prin Hotărârea nr. 91/2002 a Consiliului județean Arad.

În temeiul prevederilor art. 21 și art. 37 , alin. 4 din Legea 350/2001 privind amenajarea teritoriului și urbanismul , Comisa tehnică de amenajare a teritoriului urbanism de pe lângă C.J Arad,

**AVIZEAZĂ FAVORABIL**

Documentația prealabilă pentru acordarea statutului de comună localității Sâmpetru German, fără sate aparținătoare.

Prezentul aviz se aprobă prin Hotărâre a Consiliului județean Arad și este valabil numai ca anexă la hotărâre.

PREȘEDINTE COMISIE,  
Ing. Niculae Cosma



SECRETAR COMISIE,  
ing.ec. Zeina Moldovan



Consiliul Județean Arad  
Arhitect șef  
Nr. 39 / 24.01.2007

APROB. \*  
PREȘEDINTE  
Ing. Iosif Matula



## REFERAT

pentru documentația " Acordarea statutului de comună a localității  
Sâmpetru German "

Cu privire la adresa nr. 3627/03.01.2007 a consiliului local al comunei Secusigiu, înregistrată la noi cu nr. 39/04.01.2007 pentru avizarea documentației prealabile în vederea acordării statutului de comună propusă pentru înființare ,localității Sâmpetru German în prezent sat aparținător comunei Secusigiu.

Conform prevederilor legale stabilite prin:

- Legea nr. 351/2001, Anexa nr. IV , pct 4.0. privind aprobarea Planului de Amenajare a teritoriului Național – Secțiunea a IV a- Rețeaua de localități;
- Ordonanța Guvernului nr. 53/2002 privind Statutul-cadru al unității administrativ teritoriale.
- Legea 350/2001 art.37,alin.5, modificată și completată cu Lg. 289/2006 privind amenajarea teritoriului și urbanismul;
- Planul de amenajare a teritoriului județean Arad, proiect nr. 71/1999, elaborat de URBANPROIECT, aprobat prin Hotărârea nr. 91/2002 a Consiliului județean Arad.


Serviciul Amenajarea Teritoriului Urbanism, Protecția Mediului și Cadastru a studiat și analizat documentația depusă de Consiliului local al comunei Secusigiu și a constatat ca :

1. Sunt îndeplinite condițiile necesare pentru acordarea statutului de comună propusă pentru înființare ,localității Sâmpetru German, astfel:

- populația 2104 locuitori (minim 1500).
- potențial economic care să asigure echilibrul bugetar al comunei:
  - venituri: 1313,69 mii lei
  - cheltuieli: 1313,69 mii lei
- reducerea distanței față de reședința de comună actuală:
  - drumuri: 12 km
  - căi ferate: 11 km
- spații construite pentru instituții și dotări:

CONSILIUL JUDEȚEAN ARAD  
DIRECȚIA ECONOMICĂ  
Nr. 692 din 24.01 2007

VIZAT:  
PREȘEDINTE,  
ing. Iosif Matula



## R E F E R A T

Prin adresa înregistrată la Consiliul local Secusigiu cu nr. 3627/03,0102007 și la C.J. Arad sub nr. 39/04,01,2007, Primăria Secusigiu trimite „în vederea analizării și acordării avizului favorabil dosarul ce conține documentația actualizată și asumată în original” necesară în vederea acordării statutului de comună localității Sâmpetru German, ca urmare a referendumului din data de 11.12.2005.

Dosarul cuprinde:

- Studiu privind estimarea veniturilor și cheltuielilor pe un an financiar a viitoarei comune Sâmpetru German (cu referință 2006).
- Fișa comunei Sâmpetru German propusă spre înființare
- Document justificativ, privind solicitarea de acordare a statutului de comună localității Sâmpetru German.
- Proces-verbal cu privire la rezultatul referendumului local din data de 11 dec.2005 asupra acordării statutului de comună localității Sâmpetru German, fără sate aparținătoare și în limita teritoriului administrativ actual al localității Sâmpetru German.
- Raport privind referendumul local din 11 dec. 2005.
- Hotărârea nr. 36 din 31.oct.2005 privind stabilirea datei referendumului local privind acordarea statutului de comună a localității Sâmpetru German la data de 11 dec.2005.

Prin adresa C.J.A. / Arhitectul șef, serviciul A.T.U.P.M.C. nr. 39 din 17.01.2007 se solicită de către Comisia T.A.T.U. punctul de vedere al Direcției Economice din cadrul CJA.

În urma analizării documentelor existente la dosar, cu precădere a Document justificativ, privind solicitarea de acordare a statutului de comună localității Sâmpetru German se constată următoarele aspecte:

Conform punctului III, Profilul economic lit.c "în localitate exista 11 unități S.C și A.F care se ocupa cu comerțul din care și brutărie"

Veniturile la bugetul local, al localității Sâmpetru German stabilite în anul 2006 sunt în suma totală de 84.955 lei și au fost comunicate la Consiliul Județean Arad prin adresa nr. 337/23.01.2007 provenind din:

- impozite și taxe locale pe terenuri agricole, pășunat, utilaje agricole, autoturisme, activități comerciale și intravilan 63.673 lei
- închirieri locuințe de stat, teren intravilan pentru grădini, concesionari de terenuri pentru construcții de locuințe în favoarea tinerilor casătorii 20.000 lei.
- chirii de la schela de producție petroliera 1.282 lei

Veniturile la bugetul local al localității Sâmpetru German încasate în anul 2006 diferă semnificativ de cele stabilite, respectiv sunt în suma totală de 123.174 lei.

Veniturile din sumele alocate de la bugetul de stat pentru echilibrare,

- conform datelor privind execuția pe anul 2006 la nivelul comunei Secusigiu, împreună cu localitatea Sâmpetru German, încasările din cote defalcate din impozitul pe venit (cota de 47%) sunt în suma 85.050 lei din care 34,15% revine localității Sâmpetru German, respectiv suma de 29.044 lei.

Veniturile totale provenite din Veniturile la bugetul local și din sume alocate de la buget sunt în:

- primărie: 496 mp;
- școală primară, gimnaziu: 1418 mp;
- grădiniță
- dispensar uman: 186 mp;
- post de poliție: - în sediul primăriei
- stație C.F.R. : 182mp;
- transport auto: 12 mp
- cămin cultural: 220mp;

2. Sunt îndeplinite condițiile necesare, prevăzute în legislație, de către comuna Secusigiu care rămâne după desprinderea localității Sâmpetru German.

La referendumul local ce a avut loc la data de 11. 12. 2005, s-au prezentat din totalul de 4497 persoane înscrise în liste 2573 de persoane. Din totalul de 2567 voturi valabil exprimate un număr de 2542 voturi au exprimat acordul pentru înființarea comunei Sâmpetru German.

Documentația " Pentru acordarea statutului de comună localității Sâmpetru German "a fost analizată de Comisia T. A.T.U. în ședința din data de 10.01.2007 și a fost avizată favorabil.

PREȘEDINTE COMISIE,  
arh. Nicolae Cosma



SECRETAR COMISIE,  
ing.ec. Zeina Moldovan



Aceste venituri in suma de 152.218 lei, efective la nivelul anului 2006 depășesc veniturile estimate in suma de 1.313 lei conform "studiului privind estimarea veniturilor și cheltuielilor pe un an financiar a viitoarei comune Sâmpetru German (cu referință 2006)", si asigura acoperirea cheltuielilor estimate in suma totala de 1.313 lei.

Totodată ca urmare a intrării in vigoare a prevederilor legii 273/2006 privind finanțele publice locale schimbându-se metodologia de alocare a cotelor si sumelor defalcate din unele venituri ale bugetului de stat se realizează o creștere a sumelor de la început de an, repartizate comunei Secusigiu (împreuna cu Sâmpetru German) de la 813.218 lei in anul 2006 la 1.349.000 lei (165,88 %) in anul 2007.

*In condițiile anului 2007 localitatea Sâmpetru German, constituita ca si comuna ar fi beneficiar de la buget de suma de 732.000 lei.*

Conform punctului IV, Spatii pentru institutii si dotări din cele 12 obiective nominalizate unul este in stare rea, 3 in stare buna, 3 in stare satisfăcătoare si 4 au fost privatizate. De menționat faptul ca obiectivul Primărie plus Politie este in stare foarte rea fiind construit in anul 1890, fiind necesara suma de aproximativ 100.000 lei in vederea remedierii astfel incit sa poată fi folosit conform destinației.

Conform punctului V Profilul Social Cultural localitatea dispune de o grădinița cu 80 de copii cu 3 educatoare si o femeie de serviciu cu ½ norma, școala primara si școala gimnaziala cu 296 elevi cu 12 profesori, cămin cultural, 3 lăcașuri de cult, telefonie automatizata, rețea proprie de alimentare cu apa in special a instituțiilor, formație activa de pompieri civili.

Conform punctului VI, Resurse Financiare datele comunicate au fost actualizate conform realizărilor efective la 31.12.2006.

Conform punctului VII Perspectivă de dezvoltare, se nominalizează 11 obiective importante, insa condiționate de asigurarea resurselor necesare.

Având in vedere cele de mai sus,

#### PROPUN:

La exprimarea opiniei cu privire la acordarea sau nu a avizului privind înființarea comunei Sâmpetru German comisia T.A.T.U. sa aibă in vedere următoarele considerente:

Pentru realizarea lucrărilor necesare care rezulta din punctul IV, Spatii pentru institutii și dotări, si a obiectivelor nominalizate la punctul VII Perspectivă de dezvoltare, sunt necesare alocări importante de la bugetul de stat, acestea neputând fi realizate din resurse proprii.

Acest fapt va produce cheltuieli suplimentare la bugetul de stat ca sursa posibila de finanțare, dar ca si in cazul estimării pentru anul 2007, prezentate mai sus, sumele de echilibrare alocate in totalitatea lor nu vor fi influențate in sensul creșterii deoarece suma alocata celor doua localitati, împreuna, v-a fi divizata aproximativ in pați egale pentru fiecare comuna.

Alocarea directa către Sâmpetru German a sumelor cuvenite, ar duce la o mai buna utilizare a resurselor de plan local.

DIRECTOR EXECUTIV,  
Ec. Ribovici Gheorghina



## STUDIU

Privind estimarea veniturilor si cheltuielilor pe un an financiar a viitoarei comune  
SINPETRU GERMAN  
(an referinta 2006)

MII LEI

Nr. crt.	Specificare	cod	Secusigiu cu Spt. German	Secusigiu	Spt. German
1	2	3	4	5	6
I	VENITUL TOTAL		2762,19	1448,50	1313,69
	din care:				
1.	VENITURI PROPRII - TOTAL		608,58	416,48	192,10
2.	SUME DEFALCATE DIN TVA		1675,41	683,82	991,59
3	COTE SI SUME DEFALCATE DIN IMPOZITUL PE VENIT		478,20	348,20	130,00
	a) cote defalcate din impozit pe venit		66,00	46,00	20,00
	b)sume defalcate din imp.pe venit pentru echilibrarea bugetelor locale		412,20	302,20	110,00
	asigurarea prot. Soc. Apopulatiei privind asig. Ajut.social,incalzirea loc. si sustinerea sist de prot. a pers. cu handicap		361,30	164,30	197,00
	Pentru echilibrare				
	c)cota de 17% la dispozitia Consiliului judetean				
II	CHELTUIELI TOTAL		2762,19	1448,50	1313,69
	<b>Cap „Autoritati publice”</b>		735,84	505,44	430,40
	din care:				
	a)chelt. de personal		418,50	193,10	225,4
	b)cheltuieli materiale		230,00	107,00	123,00
	c)chelt. capital		87,34	5,34	82,00
	<b>Cap. Invatamant</b>		1120,84	627,56	493,28
	din care:				
	a) chelt.de personal		922,58	523,88	398,7
	b) chelt. materiale		141,00	61,00	80,00
	c) chelt. capital		57,26	42,68	14,58
	<b>Cap. „Sanatate” total</b>		-	-	-
	<b>Cap „Cultura „ total</b>		61,99	31,99	30,00



	din care :				
	a) chelt personal		15,00	-	15,00
0	1	2	3	4	5
	b) chelt. materiale		5,00	-	5,00
	c) subventii		-	-	-
	d) transferuri		41,99	31,99	10,00
	<b>Cap „Asistenta sociala”-total</b>		<b>361,30</b>	<b>164,30</b>	<b>197,00</b>
	din care:				
	a) chelt. de personal		153,90	63,90	90,00
	b)chelt. materiale		-	-	-
	c) transferuri		207,40	100,40	107,00
	- Ajutoare sociale si ajut pt. incalzirea locuintei		207,40	100,40	107,00
	- Drepturile asistentului personal pt. copii si adulti cu handicap grav,		-	-	-
	<b>Cap. „Dezvoltare publica” -total</b>		<b>307,91</b>	<b>220,91</b>	<b>87,00</b>
	din care:				
	a) chelt. de personal		27,50	27,50	-
	b)Cheltuieli materiale		280,41	193,411	87,00
	-iluminat public		180,41	93,41	87,00
	-Reparatii strazi – trotuare		98,30	98,30	-
	Cap.”Alte actiuni „- total		76,01	-	76,01
	Cap. „Transferuri”-total		-	-	-
	Cap. „Alte actiuni”- total		-	-	-
	Cap . „Cheltuieli cu destinatie speciala”		-	-	-

PRIMAR,  
CISMAS DUMITRU



CONTABIL,  
MATEIU MONICA



# FIȘA PRIVIND ÎNFIINȚAREA UNEI COMUNE NOI

**JUDEȚUL ARAD**

**VIZAT**

**Prefect**

**Președintele  
Consiliului Județean**

## *FIȘA*

*Comunei SÂNPETRU GERMAN propusă spre înființare*

**A. Alcătuită din:**

1. Satul-reședință al comunei propuse, SÂNPETRU GERMAN preluat de la comuna SECUSIGIU
2. Satul \_\_\_\_\_ preluat de la comuna-orașul \_\_\_\_\_
3. Satul \_\_\_\_\_ preluat de la comuna-orașul \_\_\_\_\_

**B. Îndeplinirea condițiilor necesare pentru înființarea de comune noi, prevăzute prin Anexa nr. IV, punctul 4.0., la Legea nr. 351-2001**

a) <u>Condițiile prevăzute de</u> <u>Legea nr. 351/2001</u>	b) <u>Gradul de îndeplinire a condițiilor</u> <u>de către comuna propusă</u>																											
1. Populația minimă 1500 locuitori	2104 locuitori																											
2. Potențialul economic care să asigure echilibrul bugetar al comunei	<table style="width: 100%; border: none;"> <tr> <td style="width: 50%;">Venituri</td> <td style="width: 50%; text-align: right;">1313,69 mii lei</td> </tr> <tr> <td>Cheltuieli</td> <td style="text-align: right;">1313,69 mii lei</td> </tr> </table>	Venituri	1313,69 mii lei	Cheltuieli	1313,69 mii lei																							
Venituri	1313,69 mii lei																											
Cheltuieli	1313,69 mii lei																											
3. Legături de drumuri sau pe cale ferată între satul reședință de comună și celelalte sate componente	<table style="width: 100%; border: none;"> <tr> <td style="width: 50%;">Drumuri</td> <td style="width: 50%; text-align: right;">- km</td> </tr> <tr> <td>Căi ferate</td> <td style="text-align: right;">- km</td> </tr> </table>	Drumuri	- km	Căi ferate	- km																							
Drumuri	- km																											
Căi ferate	- km																											
4. Reducerea distanței dintre satul reședință de comună și celelalte sate componente	<table style="width: 100%; border: none;"> <tr> <td style="width: 50%;">Drumuri</td> <td style="width: 50%; text-align: right;">12 km</td> </tr> <tr> <td>Căi ferate</td> <td style="text-align: right;">11 km</td> </tr> </table>	Drumuri	12 km	Căi ferate	11 km																							
Drumuri	12 km																											
Căi ferate	11 km																											
5. Spații construite pentru instituții și dotări	<table style="width: 100%; border: none;"> <tr> <td style="width: 50%;">An construcție</td> <td style="width: 50%; text-align: right;">S.U.</td> <td style="width: 50%; text-align: right;">Stare</td> </tr> <tr> <td>- primărie</td> <td style="text-align: right;">1890</td> <td style="text-align: right;">496 m.p. rea</td> </tr> <tr> <td>- școală primară, gimnazial</td> <td style="text-align: right;">1893, renovată în 2003</td> <td style="text-align: right;">1418 m.p. f. bună</td> </tr> <tr> <td>- grădiniță</td> <td style="text-align: right;">1932</td> <td></td> </tr> <tr> <td>- dispensar uman</td> <td style="text-align: right;">1942</td> <td style="text-align: right;">186 m.p. f. bună</td> </tr> <tr> <td>- post de poliție</td> <td style="text-align: right;">in cadrul sediului primăriei</td> <td></td> </tr> <tr> <td>- stație haltă CF sau stație</td> <td style="text-align: right;">1956</td> <td style="text-align: right;">182 m.p. bună</td> </tr> <tr> <td>- transport auto</td> <td style="text-align: right;">2002</td> <td style="text-align: right;">12 m.p. bună</td> </tr> <tr> <td>- cămin cultural</td> <td style="text-align: right;">1911</td> <td style="text-align: right;">220 m.p. bună</td> </tr> </table>	An construcție	S.U.	Stare	- primărie	1890	496 m.p. rea	- școală primară, gimnazial	1893, renovată în 2003	1418 m.p. f. bună	- grădiniță	1932		- dispensar uman	1942	186 m.p. f. bună	- post de poliție	in cadrul sediului primăriei		- stație haltă CF sau stație	1956	182 m.p. bună	- transport auto	2002	12 m.p. bună	- cămin cultural	1911	220 m.p. bună
An construcție	S.U.	Stare																										
- primărie	1890	496 m.p. rea																										
- școală primară, gimnazial	1893, renovată în 2003	1418 m.p. f. bună																										
- grădiniță	1932																											
- dispensar uman	1942	186 m.p. f. bună																										
- post de poliție	in cadrul sediului primăriei																											
- stație haltă CF sau stație	1956	182 m.p. bună																										
- transport auto	2002	12 m.p. bună																										
- cămin cultural	1911	220 m.p. bună																										

**C. Îndeplinirea condițiilor prevăzute la lit. B și de către comuna care rămâne după desprinderea comunei propuse**

a) Condițiile prevăzute de Legea nr. 351/2001	b) Gradul de îndeplinire a condițiilor de către comuna propusă		
1. Populația minimă 1500 locuitori		3741 locuitori	
2. Potențialul economic care să asigure echilibrul bugetar al comunei	Venituri	1448,50 mii lei	
	Cheltuieli	1448,50 mii lei	
3. Legături de drumuri sau pe cale ferată între satul reședință de comună și celelalte sate componente	Drumuri	9 km	
	Căi ferate	7 km	
4. Reducerea distanței dintre satul reședință de comună și celelalte sate componente	Drumuri	12 km	
	Căi ferate	11 km	
5. Spații construite pentru instituții și dotări	An construcție	S.U.	Stare
- primărie	1929	345 m.p.	f. bună
- școală primară, gimnazial	1920, 1965	2116 m.p.	f. bună
- grădiniță	1911		
- dispensar uman	1923	246 m.p.	f. bună
- post de poliție	1975	85 m.p.	bună
- stație haltă CF sau stație	1950	78 m.p.	bună
- transport auto	2002	36 m.p.	bună
- cămin cultural	1928	364 m.p.	bună


**D. Date privind referendumul**

Referendumul local a avut loc la data de 11 decembrie 2005. Din totalul de 4497 persoane înscrise în liste pentru referendum au participat 2573 persoane. Din totalul de 2567 voturi valabil exprimate, un număr de 2542 voturi au exprimat acordul pentru înființarea comunei SÂNPETRU GERMAN.

PRIMAR,  
CISMAS DUMITRU

SECRETAR  
STANCIU VIOARA

VIZAT,  
Direcția teritorială de statistică




JUDETUL ARAD  
COMUNA SECUSIGIU  
CIRCUMSCRIPTIA NR. 1.

PROCES VERBAL

privind rezultatul Referendumului local din 11 decembrie 2005 asupra acordarii statutului de comuna satului SINPETRU GERMAN, fara sate apartinatoare si in limita teritoriului administrativ actual al satului Sinpetru German.

1. Numarul persoanelor inscrise in lista pentru referendum 4497
2. Numarul participantilor\*\* 2573
3. Numarul buletinelor de vot primite pentru a fi intrebuintate 4796
4. Numarul de buletine de vot ramase neintrebuintate 2223
5. Numarul voturilor valabil exprimate la raspunsul „ DA „ 2542
6. Numarul voturilor valabil exprimate la raspunsul „ NU „ 25
7. Numarul voturilor nule 6
8. Numarul voturilor contestate -
9. Numarul intimpinarilor si contestatiilor primite -
10. Numarul intimpinarilor si contestatiilor solutionate -
11. Expunerea pe scurt a modului de solutionare a intimpinarilor si contesta-  
tiilor -

Data 11.12.2005  
PRESEDINTELE BIROULUI ELECTORAL  
(nume, prenume, semnatura, stampila)

SIMPETRU GERMAN  


MEMBRII  
(nume, prenume, semnatura)

CORDOVAN CONSTANTINA  
PRODAN ANA  
SIMION FLORENTIN  
RADULESCU MARIAN



\*\*Nr. participantilor trebuie sa fie egal cu suma ce rezulta din aditionarea

ROMANIA  
JUDETUL ARAD  
COMUNA SECUSIGIU  
P r i m a r

Nr. 34/13 din 11 decembrie 2005

R A P O R T

privind Referendumul local din 11 decembrie 2005

Referendumul din 11 decembrie 2005 a avut drept scop consultarea cetatenilor comunei Secusigiu cu privire la acordarea statutului de comuna satului SINPETRU GERMAN , fara sate apartinatoare si in limita actuala a teritoriului administrativ al satului Sinpetru German.

Referendumul si-a atins scopul.

Participarea la urne in cele patru localitati ale comunei Secusigiu a fost urmatoarea :

-Secusigiu -	alegatori	1681	participanti	647	
- Satu Mare -	„	791	„	320	
-Munar -	„	410	„	290	
- Sinpetru German -	„	1615	„	1316	
Total		4497		2573	= 57%

Procentul de participare la urne a fost de 57 %.

In urma acestui rezultat satul SINPETRU GERMAN va deveni comuna SINPETRU GERMAN.

PRIMAR

Cismas Dumitru Gheorghe

ROMANIA  
JUDETUL ARAD  
COMUNA SECUSIGIU  
CONSILIUL LOCAL

**HOTARAREA NR. 36**  
**din 31 octombrie 2005**

**privind stabilirea datei Referendumului local privind acordarea  
statutului de comuna satului Sanpetru German, la data de 11 decembrie 2005**

Consiliul local al comunei Secusigiu, jud. Arad, intrunit in sedinta extraordinara,  
In temeiul art. 120(1) si 121(1) si (2) din Constitutia Romaniei republicata in  
Monitorul Oficial, partea I, nr. 767 din 31 oct. 2003

Avand in vedere :

- proiectul de hotarare privin organizarea referendumului pentru acordarea statutului de comuna satului Sanpetru German initiat de o treime din numarul consilierilor locali;
- prevederile Legii nr. 551/2003 pentru modificarea art. 14 alin. (1) din Legea nr. 3/2000 privind organizarea si desfasurarea referendumului;
- Fisa tip cuprinzand indeplinirea conditiilor prevazute de Legea nr. 351/2001 de catre satul Sanpetru German precum si de catre comuna care ramane dupa desprinderea satului propus a deveni comuna;
- Nota justificativa cuprinzand date privind istoricul, situarea geografica, profilul economiic, social, cultural etc. posibilitati de viitor;
- prevederile Legii nr. 3/2000 privind organizarea si desfasurarea referendumului ;
- votul exprimat "pentru" de catre cei 14 consilieri prezenti la sedinta din totalul de 15 consilieri in functie;
- prevederile art. 20 si art. 38(3) din Legea nr. 215/2001-Legea administratiei publice locale cu modificarile si completarile ulterioare;

In temeiul art. 46(1) din Legea nr. 215/2001-Legea administratiei publice locale cu modificarile si completarile ulterioare

**HOTARASTE;**

ART.1. In data de 11 decembrie 2005 in comuna Secusigiu se organizeaza referendum privind acordarea statutului de comuna satului Sanpetru German.

ART. 2. Prezenta hotarare se va face publica prin afisare la sediul Primariei comunei Secusigiu si in localitatile componente ale comunei si se va comunica;

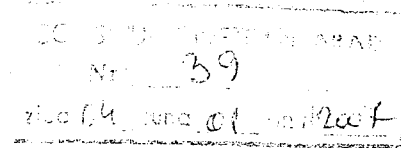
- Prefecturii jud. Arad;
- Primarului comunei Secusigiu

PRESEDINTE DE SEDINTA  
RADULESCU MARIAN

CONTASEMNEAZA  
SECRETAR COMUNA  
STANCIU VIOARA



ROMÂNIA  
JUDEȚUL ARAD  
COMUNA SECUSIGIU  
CONSILIUL LOCAL  
NR. 3627/03.01.2007




**CĂTRE**  
**CONSILIUL JUDETEAN ARAD**

Alăturat vă înaintăm , în vederea analizării și acordării avizului favorabil de către D-voastră, dosarul ce conține documentația actualizată și asumată în original, necesară în vederea acordării statutului de comună satului Sânpetru German, ca urmare a referendumului organizat în data de 11.12.2005.

**Cu deosebită considerație**  
**PRIMAR**  
**CISMAS DUMITRU**

A handwritten signature in black ink, appearing to read 'Cismas Dumitru', written over a faint circular stamp.

ROMÂNIA  
JUDEȚUL ARAD  
COMUNA SECUSIGIU  
CONSILIUL LOCAL  
NR. 116/11.01.2007



**CĂTRE**  
**CONSILIUL JUDEȚEAN ARAD**  
**-DIRECȚIA ECONOMICĂ-**

Alăturat vă înaintăm , în vederea analizării și avizării „Studiul privind estimarea veniturilor și cheltuielilor pe un an financiar a viitoare comune Sânpetru German (an referință 2006)”, necesar în vederea acordării statutului de comună satului Sânpetru German, ca urmare a referendumului organizat în data de 11.12.2005.

Cu deosebită considerație  
**PRIMAR**  
**CISMAȘ DUMITRU**

A handwritten signature in black ink, appearing to be "Cismaș Dumitru", written over a circular stamp.



## Document justificativ

Privind solicitarea de acordare a statutului de comună loc. SÂMPETRU-GERMAN

### I Situația geografică

Localitatea SÂMPETRU-GERMAN este așezată în S-V județului Arad, pe șoseaua și calea ferată Arad - Periam la o distanță de 25 Km de Arad. Se învecinează la N-E cu com. Felnac; la E. cu com. Vinga; la S-E cu com. Gelu; la S-V cu com. Secusigiu; la N. cu orașul Pecica de care o desparte râul Mureș.

### II Scurt istoric

Localitatea SÂMPETRU-GERMAN a fost constituită în perioada Imperiului Habsburgic care au colonizat zone din Transilvania și Banat începând dintre anii 1337-1412. Primii emigranți în loc. SÂMPETRU-GERMAN au sosit până 1722 au fost 14 locuințe (colibe) le-au construit în suprafață mlăștinoasă. În anul 1725 sa întocmit prima hartă a localității de către GRAF MERY.

Primul primar al localității SÂMPETRU-GERMAN a fost numit cu adresa 1763/1764 de către Viena. Primul primar sa numit JOHANN CRISTIAN. În acel an au fost 34 de locuințe.

În 1776 în Sâmpetru-German erau 152 de familii

În 1752-1755 sa construit dolma la care au participat 800 de oameni pentru protecția contra-inundațiilor sub comanda Generalului LASSER DURICH cu o lățime de 32 m , înălțime de 16 m.

Primele nume din sat STOHR SEBASTIAN, IOSEF HARTMANN.

Pe teritoriul localității o fost adusă populația șvabă din Bavaria.

Populația se ocupa cu agricultura pe terenurile fertile d in localitate, creșterea animalelor, meșteșugărit, comerț, iar în special după Naționalizarea din 1947 tinerii au urmat școli și s-au calificat în diverse domenii, găsindu-și locuri de muncă în afara localității, în special în municipiul Arad.

Începând cu anul 1975 a început procesul de emigrare în Germania, care s-a finalizat în 1990, în proporție de 99%. Locul populației germane a

fost luat de către cetățeni din diferite zone ale țării, Bistrița, Maramureș, Moldova care au găsit locuințe și locuri de muncă și s-au integrat în localitate.

Localitatea are un nr. 676 numere de casă și o populație de 2104 locuitori.

### III Profilul economic

A este preponderent agricol, localitatea dispune de:

1. 2900 ha teren arabil care este cultivat de 2 asociații agricole constituite legal, și de către proprietarii individuali.
2. 215 ha de pășune
3. 2.000...capete ovine
4. 2.000...capete vaci
5. 1.000 capete cai
6. 1.000... capete porci
7. 1400 ha de pădure administrate de către Ocolul Silvic Ceala prin 3 cantoane silvice + un district silvic care colaborează pentru realizarea Parcul Natural Lunca Mureșului pe o suprafață de 17500 ha între Arad-Cenad.
8. locuințe închiriate...74...
9. teren din intravilan...71...ha

B Localitatea este situată într-o zonă cu resurse petroliere și există 3 parcuri de exploatare petrolieră care au un număr de 30 sonde de extracție. Activitatea este controlată de către Societatea Națională a Petrolului (S.N.P.) schela Timișoara.

Societatea a construit de la drumul județean spre pădure 3 Km de drum betonat, 5 Km pietruit, 3 Km dale de beton. Societatea are un număr de 25 angajați. Producția de 110 t/zi se livrează prin conducte spre Pecica.

C În localitate există 11 unități S.C și A.F. care se ocupă cu comerțul din care și brutărie precum și o piață agroalimentară.

D Dispune de...40...tractoare cu utilaje agricole necesar  
...70...autoturisme  
...6...microbuze și mașini de teren  
...2...autocamioane

### IV Spatii pentru institutii și dotări

1. Primărie + Poliție

- Anul construirii – 1890

- Suprafața totală 496 mp
  - Stare rea
2. Grădiniță:
    - Anul construirii -1932
    - Suprafață totală -220 mp
    - Stare -bună
  3. Școală primară:
    - Anul construirii -1899
    - Suprafață totală -265 mp
    - Stare satisfăcătoare
  4. Școală gimnazială:
    - Anul construirii -1983
    - Suprafață totală -933 mp
    - Stare satisfăcătoare
  5. Dispensar:
    - Anul construirii -1942
    - Suprafață totală -186 mp
    - Stare bună
  6. Haltă C.F.R.:
    - Anul construirii -..1956...
    - Suprafață totală -..182....
    - Stare satisfăcătoare
  7. Stație autobuz:
    - Anul construirii -2002...
    - Suprafață totală -12 mp
    - Stare bună
  8. Bază comercială de recepție și păstrare a produselor agricole
  9. Dotările fostului I.A.S. –privatizate
  10. Dotările fostului C.A.P. –privatizate
  11. Secția S.M.A. –privatizate
  12. Atelier de tâmplărie –privatizată
- V Profilul Social Cultural

1. Grădinița cu P.N. funcționează cu un număr de 80 de copii în 3 grupe conduse de către 3 educatoare calificate și din păcate o singură femeie de serviciu retribuită ½ norma.
2. Școala primară:
  - 142 elevi, în 7 clase cu 7 învățători calificați

3. Școala gimnazială:
  - 154 de elevi în 14 clase, cu 14 profesori, din care 12 calificați
4. Cămin cultural funcțional
5. 3 lăcașuri de cult religios:
6. Telefonie automatizată
7. Rețea proprie de alimentare cu apă în special a instituțiilor pe 1500 m
8. Formație activă de pompieri civili

## VI Resurse financiare

1. Cota alocată din Bugetul de Stat
2. Impozite și taxe locale pe terenuri agricole, pășunat, utilaje agricole, autoturisme, activități comerciale și intravilan
3. Închirieri locuințe de stat, teren intravilan pentru grădini, concesionări de terenuri pentru construcții de locuințe în favoarea tinerilor căsătoriți conform legilor în vigoare
4. Chirii de la Schela de Producție Petrolieră

## VII Perspectivă de dezvoltare

1. Până în 2008 va fi reabilitată Școala primară și grădinița prin introducerea apei curente cu sprijinul Primăriei și proiecte realizate la nivel de Comună cu ajutorul persoanelor angajate și abilitate.
2. Participare la Proiectul SAPARD de reabilitare a drumurilor, apă curentă, canalizare
3. Pădurea este riverană cu Râul Mureș, localitatea este cuprinsă de proiectul de ecologizare a Parcului Natural Lunca Mureșului de jos cuprinzând 17000 ha.
4. În perioada 2003-2005 s-au realizat plantări de arbori pe terenuri degradate care vor fi redat Fondului Forestier.
5. Se vor realiza activități de reabilitare a bachelorului spre Pecica prin construirea a 2 platforme de 50 m. pe fiecare mal a Râului Mureș, platforme betonate.
6. Se vor construi observatoare pentru turiști și observatori.
7. Se va realiza un traseu cu o barcă pentru turiști între Sâmpretu-German și Prundu Mare (Secusigiu).
8. Se vor organiza activități cu toți elevii din localității pentru conștientizare ecologică și protecție a mediului, privind curățenia în pădure, activități sportive și de orientare turistică.

9. Se preconizează activități pentru dezvoltarea turismului rural în colaborare cu persoane care doresc să investească cu ajutorul Consiliului European pentru realizarea de gospodării tradiționale cu specific german-maghiar-românesc.
10. Se vor efectua lucrări de drumuri între Aranca-Mureș pietruit+macadam pe o distanță de 3,1 Km cu o lățime de 5,50 m.
11. De la drumul comunal 100 A spre Bezdin drum forestier cu lățimea de 2,75 m. pentru a se face legătura către parcare de lângă Mănăstirea Bezdin care va avea 50 de locuri.

ÎNTOCMIT

Prof. PASCU IOAN MARIN

